
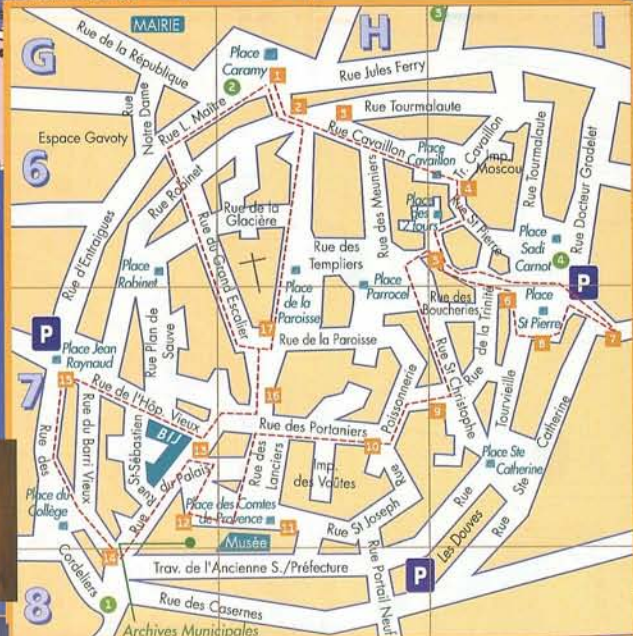




MANIFESTATIONS AU COURS DE L'ANNÉE 2010

- Marché hebdomadaire le samedi matin square Général de Gaulle.
- Marché provençal le mercredi matin
- Brocante du Carami le 2e dimanche de chaque mois sur les berges du Carami
- Foire exposition du 10 au 18 avril
- Journée Portes Ouvertes du 15 mai
- Fête de la Musique le 21 juin
- Fête de la Saint-Jean le 24 juin
- Festival des Gariques, du 8 au 10 juillet, Jardin Susu
- Mardi au Cinéma en juillet et août
- Mercredi de l'été en juillet et août
- Vendredi festival des Comtes de Provence en juillet et août (place des Comtes de Provence)
- Festival de Jazz à Brignoles, du 5 au 8 août
- Fête de la Saint-Louis (patron de la ville) en août
- Les Médiévales (partout en ville) les 20, 21 et 22 août
- Fête de la Prune en septembre sur les berges du Carami
- Marché de Noël, place Carami
- Expositions peintures, sculptures toute l'année à l'Office de la Culture (place des Comtes de Provence)
- Théâtre du Carami, place Carami

Contact pour plus de renseignements :
 Maison du Tourisme 04 94 72 04 21
 Accueil en Mairie 04 94 86 22 22



PAYS DE LA PROVENCE VERTÉ
 Brignoles fait partie des 37 communes du Pays de la Provence Verte labellisé Pays d'art et d'histoire et de la Communauté de communes du Comité de Provence qui compte 13 communes membres.
 La Provence Verte appartient au réseau national des Villes et Pays d'art et d'histoire. Le ministère de la Culture et de la Communication, direction de l'Architecture et du Patrimoine, attribue l'appellation Ville et Pays d'art et d'histoire aux collectivités territoriales qui valorisent leur patrimoine. Il garantit la compétence de l'animateur de l'architecture et du patrimoine et des guides conférenciers, et la qualité de leurs actions. Des vestiges antiques à l'architecture du XXIIe siècle, les villes et pays mettent en scène le patrimoine dans sa diversité.
 Aujourd'hui, un réseau de 137 villes et pays vous offre son savoir faire sur toute la France.

RENSEIGNEMENTS

MAISON DU TOURISME DE LA PROVENCE VERTÉ
 Carrefour de l'Europe
 83170 Brignoles
 Tél. 04 94 72 04 21
www.provenceverte.fr

MAIRIE DE BRIGNOLES
 Place Carami
 04 94 86 22 22
www.brignoles.fr

MUSÉE DU PAYS BRIGNOLAIS
 Place des Comtes de Provence
 04 94 69 45 18
www.museebrignolais.com



AU FIL DE LA VISITE

La ville de Brignoles et le Pays d'art et d'histoire de la Provence Verte vous accueillent la bienvenue. Ils se proposent de vous accompagner au cours de votre visite et vous invitent à prendre le temps de découvrir leur histoire et leur patrimoine.

SITUATION GÉOGRAPHIQUE.
 Au centre du département du Var, la commune de Brignoles se situe dans une vaste plaine, parcourue par la rivière Carami, affluent de l'Argens. Passage privilégié entre la Vallée du Rhône et l'Italie, elle est traversée à l'Antiquité par la voie aurélienne puis par la célèbre « nationale 7 ». Elle se situe à peu près à égale distance de Draguignan à l'Est, d'Albi-en-Provence et Marseille à l'Ouest, Toulon au Sud.

- | | | |
|-----------------------------|-------------------------------------|---|
| 1 Au fil de l'histoire * | 10 Les corporations * | 17 L'église Saint-Sever |
| 2 Les remparts de la ville | 11 La pierre des huguenots | 18 Crêt tournaise médiéval |
| 3 La tour Cavillon | 12 Le Palais des Comtes de Provence | 19 Le bourg des Frères Mineurs |
| 4 Le moulin à huile | 13 La place des Comtes de Provence | 20 Le bourg Carami |
| 5 Le jardin des Templiers | 14 L'abbaye de Clavier | 21 Le bourg des Augustins |
| 6 La Porte Saint-Pierre * | 15 La Porte Saint-François | 22 Le bourg Saint-Pierre |
| 7 L'espace Saint-Jean | 16 La place Jean Maynard | 23 Les premières vides d'un établissement ont des explorations complémentaires dans cette brocante. |
| 8 La maison du Guic d'Ermon | 18 La maison des lanciers | |

HISTORIQUE DE BRIGNOLES

Située sur l'antique voie aurélienne qui reliait l'Espagne à l'Italie, Brignoles est une grande agglomération fortifiée ancienne. Le premier document où figure son nom est une charte du Roi CHILDEBERT de 558. Son nom vient vraisemblablement de Prune (Brinonia). Le christianisme y pénètre rapidement. Un monument datant du IIème siècle (le sarcophage de la Dayole) en témoigne. A partir du XIIème siècle les seigneurs d'Argens, comtes de Provence, se placent à venir séjourner à Brignoles. Saint-Louis 1274-1297 (Louis d'Anjou) fils de Charles II et de Marie de Hongrie et neveu de Louis IX (Saint-Louis) Comte de Provence, est le patron de la ville. Il est fêté le 19 août, anniversaire de sa mort.
 En 1556, par mesure de représailles Charles Quint changea le nom de Brignoles en celui de Filcopolis (ville de la victoire).
 Au XVIIIème siècle les guerres de religion n'épargnèrent pas Brignoles (massacre des Brignolais par les Huguenots le 28 août 1565). Vint la pierre commémorative rue de la Poissonnerie. Brignoles devint pour la première fois sous-préfecture le 17 février 1800. Brignoles fut très prospère sous le second empire (tannerie-filature de soie-savonnerie).

A DÉCOUVRIR

- Le Musée du Pays Brignolais (palais des Comtes de Provence)
- Le circuit de la vieille ville et le circuit et fontaines
- La chapelle des Augustins - Le docteur - Les demeures vicieuses
- Le sentier botanique de Font de Baret
- L'office de la culture (place des Comtes de Provence)
- Les festivals « été » - Le circuit de karting
- Le golf de Barbaroux (18 trous) - La piscine et les tennis dans les environs immédiats
- L'abbaye de la Celle, et le Pâquis des Cortaux voisins
- L'abbaye du Thonnart
- La basilique et le cloître de St Flaminin la Ste Baume
- La grille et le manoir de la Ste Baume
- Les ruines du château de Valbelle à Tourves
- Les villages d'Entrecasteaux, Le Val, Mazargues, Correns, Cotignac, Bargos, Varages, Taverniers,
- Laissez vous tenter par :
 • Les randonnées pédestres
 • Les balades en V.T.T
 • L'acrobancie (balades suspendues dans les arbres)
 • Ou tout simplement par le farandole.

EUROPE VÉCUE

Depuis 1959, Brignoles est jumelée avec Gross-Ursau/Allemagne, Brunsch-Brunico/Italie, Tiet/Belgique et la ville de Szamotuły/Pologne depuis 1996.
 Les échanges entre les habitants de ces villes à tous les niveaux servent à une meilleure compréhension entre les peuples, et représentent un pilier essentiel dans la construction européenne.



Brignoles Capitale du Centre-Var


Le Plan de Brignoles est diffusé gratuitement par la Maison du Tourisme de la Provence Verte et la Mairie.

LA PLACE CARAMI

Au Moyen-Âge, cette place est une esplanade qui permet l'accès à la porte du même nom. Dès le XVIe siècle, des maisons existent et forment le faubourg Carami. Ceinturée d'ouberges et d'hôtels particuliers, la place est très tôt le cadre de fêtes en l'honneur des grands du royaume.
 Un y danse, lors de la visite de François Ier en 1538, et de Charles IX en 1564. En 1660, Louis XIV et sa cour séjournent au logis de la Fleur de Lys (ouberge située à gauche de l'Hôtel de ville).
 Au XVIIIème siècle, la place devient incontournable, on y installe en 1726 les premiers bancs publics en pierre de taille.
 Ironie de l'histoire, le 14 juillet 1789, jour de la future Fête Nationale, la commune achète la maison qui est l'actuel Hôtel de ville.
 Le marché qui se tenait depuis le Moyen Âge sur la place du palais (l'actuelle place des Comtes de Provence), est transféré en 1791 sur cette place. Il y restera jusqu'au début du XXe siècle.
 En 1793, la place Carami change de nom un court instant, pour devenir la place de la révolution. Dès l'installation de l'Hôtel de ville la place Carami devient la place principale de la cité.
 Au XIXe siècle elle se dote de cafés, le premier s'installe en 1815.
 Encore aujourd'hui cette place reste le lieu de convivialité principal de Brignoles. On s'y retrouve autour de la fontaine.
 * aujourd'hui le marché a lieu tous les samedis matin place du Général de Gaulle et place du 8 mai 1945.



Une première petite fontaine est construite en 1595. Elle est remplacée par une borne fontaine en 1882, puis elle disparaît définitivement.
 En 1771, les conseillers proposent de construire une deuxième fontaine pour embellir la place Carami. Deux ans plus tard, M. Antoine Milla, tailleur de pierre de Tourves est désigné. Il propose un bassin en pierre avec en son centre un socle surmonté d'une grande coquille en marbre portée par la queue de quatre dauphins. En janvier 1775, la grande fontaine est terminée.
 En 1824, les dauphins construits en pierre tendre sont détériorés, la grande fontaine est donc restaurée. Les dauphins sont remplacés par des têtes de lions surmontées par trois vasques superposées.
 Longtemps recouverte par de la mousse elle est à nouveau restaurée en 2003.



LES FONTAINES

L'eau occupe une place importante dans la vie de la commune. Posséder l'eau est le privilège des grands, seigneurs, rois ou propriétaires. L'eau est utilisée pour arroser les jardins, pour l'usage domestique ou pour actionner les moulins.
 Les fontaines ou les lavoirs sont les témoins de la richesse et de la prospérité des villes et villages de Provence.
 Brignoles comptait à la fin du XIXe siècle une centaine de fontaines. Chaque place ou quartier étaient dotés d'un point d'eau. Aujourd'hui les fontaines sont des éléments d'architecture urbaine. L'eau devient de plus en plus rare, et pour éviter le gaspillage, la plupart d'entre elles sont aujourd'hui à circuit fermé.

