



DOSSIER COMMUNAL D'INFORMATIONS

ACQUÉREURS - LOCATAIRES

COMMUNE DE BARJOLS



Commune de BARJOLS

Informations sur les risques naturels et technologiques
pour l'application des I, II, III de l'article L 125-5 du code de l'environnement

1. Annexe à l'arrêté préfectoral

n° du mis à jour le

2. Situation de la commune au regard d'un ou plusieurs plans de prévention de risques naturels prévisibles

[PPRn]

La commune est située dans le périmètre d'un PPR n oui non

| | | |
|----------------------|---------------------------|---------------------------|
| <input type="text"/> | date <input type="text"/> | aléa <input type="text"/> |
| <input type="text"/> | date <input type="text"/> | aléa <input type="text"/> |
| <input type="text"/> | date <input type="text"/> | aléa <input type="text"/> |
| <input type="text"/> | date <input type="text"/> | aléa <input type="text"/> |
| <input type="text"/> | date <input type="text"/> | aléa <input type="text"/> |
| <input type="text"/> | date <input type="text"/> | aléa <input type="text"/> |
| <input type="text"/> | date <input type="text"/> | aléa <input type="text"/> |

Les documents de référence sont :

| | |
|----------------------|---|
| <input type="text"/> | Consultable sur Internet <input type="checkbox"/> |
| <input type="text"/> | Consultable sur Internet <input type="checkbox"/> |
| <input type="text"/> | Consultable sur Internet <input type="checkbox"/> |

3. Situation de la commune au regard d'un plan de prévention de risques technologiques [PPR t]

La commune est située dans le périmètre d'un PPR t oui non

| | | |
|----------------------|---------------------------|----------------------------|
| <input type="text"/> | date <input type="text"/> | effet <input type="text"/> |
| <input type="text"/> | date <input type="text"/> | effet <input type="text"/> |
| <input type="text"/> | date <input type="text"/> | effet <input type="text"/> |

Les documents de référence sont :

| | |
|----------------------|---|
| <input type="text"/> | Consultable sur Internet <input type="checkbox"/> |
| <input type="text"/> | Consultable sur Internet <input type="checkbox"/> |
| <input type="text"/> | Consultable sur Internet <input type="checkbox"/> |

4. Situation de la commune au regard du zonage réglementaire pour la prise en compte de la sismicité

en application des articles R 563-4 et R 125-23 du code de l'environnement modifiés par les décrets n°2010-1254 et 2010-1255

La commune est située dans une zone de sismicité
Forte zone 5 Moyenne zone 4 Modérée zone 3 Faible zone 2 Très faible Zone 1

pièces jointes

5. Cartographie

extraits de documents ou de dossiers permettant la localisation des immeubles au regard des risques encourus

6. Arrêtés portant ou ayant porté reconnaissance de l'état de catastrophe naturelle ou technologique

La liste actualisée des arrêtés est consultable sur le site portail www.prim.net dans la rubrique « Ma commune face aux risques »

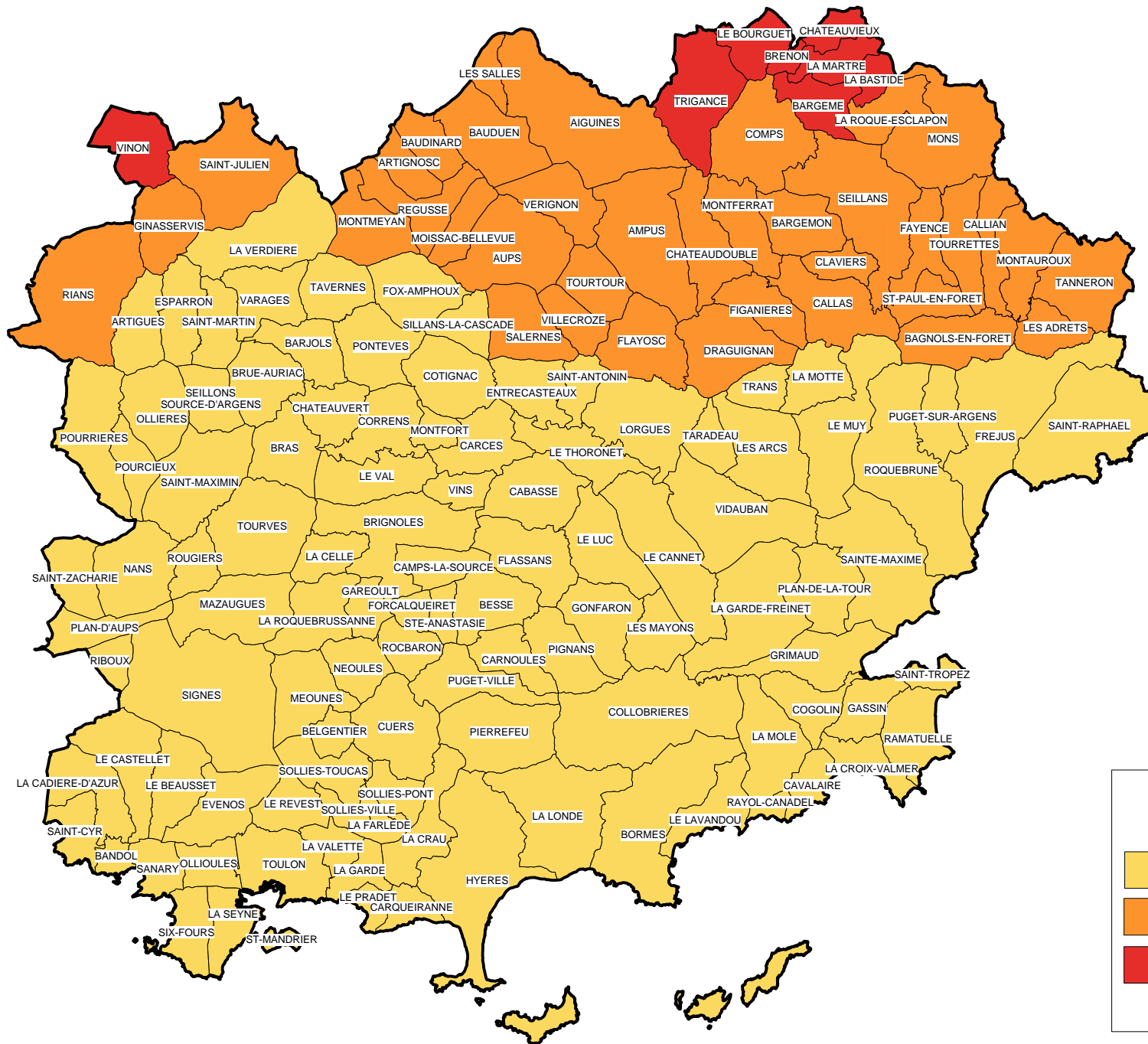
ZONES DE SISMICITE DU VAR

Décret du 22 octobre 2010






PRÉFET DU VAR

Direction
Départementale
des Territoires
et de la Mer



LEGENDE

-  Zone de sismicité faible (2)
-  Zone de sismicité modérée (3)
-  Zone de sismicité moyenne (4)